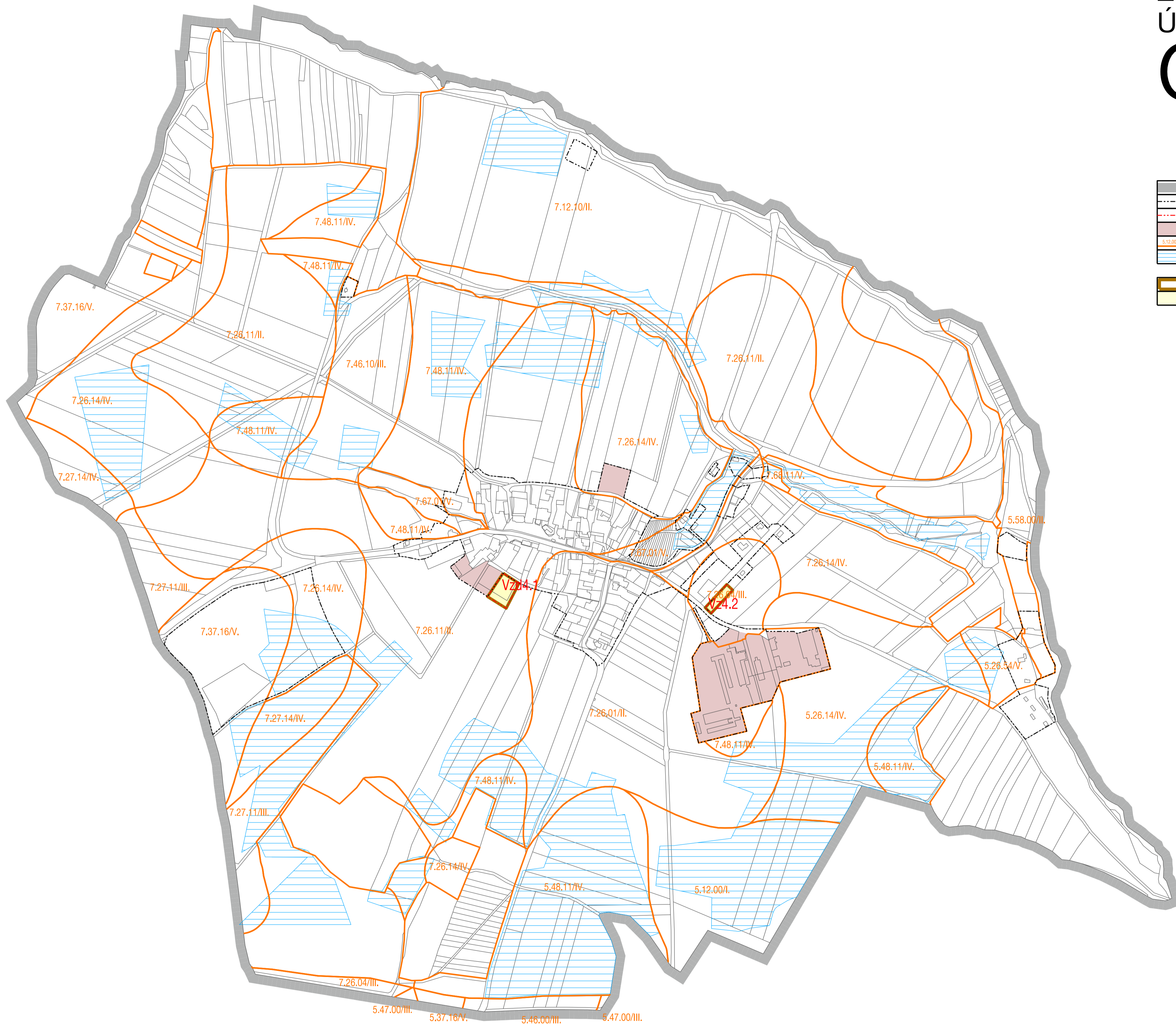











ZMĚNA Č. 4 ÚZEMNÍHO PLÁNU OCHOZ



-  HRANICE KATASTRÁLNÍ - HRANICE ŘEŠENÉHO ÚZEMÍ
-  HRANICE ZASTAVĚNÉHO ÚZEMÍ OBCE K 28.2.2023
-  HRANICE ZASTAVĚNÉHO ÚZEMÍ
-  ZEMĚDĚLSKÝ VÝROBNÍ AREÁL
-  HRANICE BPEJ S KÓDOVÝM OZNAČENÍM A TŘÍDOU OCHRANY
-  MELIORACE - DOVODNĚNÉ POZEMKŮ
-  PLOCHY ZABORU ZPF
-  KULTURA POZEMKŮ - ORNÁ PŮDA

7	PŘEDPOKLÁDANÉ ZÁBORY ZPF A PUPFL	
ZMĚNA Č. 4 ÚZEMNÍHO PLÁNU OCHOZ		RAZÍTKO:
PROJEKTANTI:	ING. ARCH. MARTIN VÁVRA ING. ARCH. MGR. MONIKA VÁVROVÁ	
POŘIZOVATEL:	OBECNÍ ÚŘAD OCHOZ	
		E. Č.: 222-8
		DATUM: 6/2023
		MĚŘÍTKO: 1 : 5 000